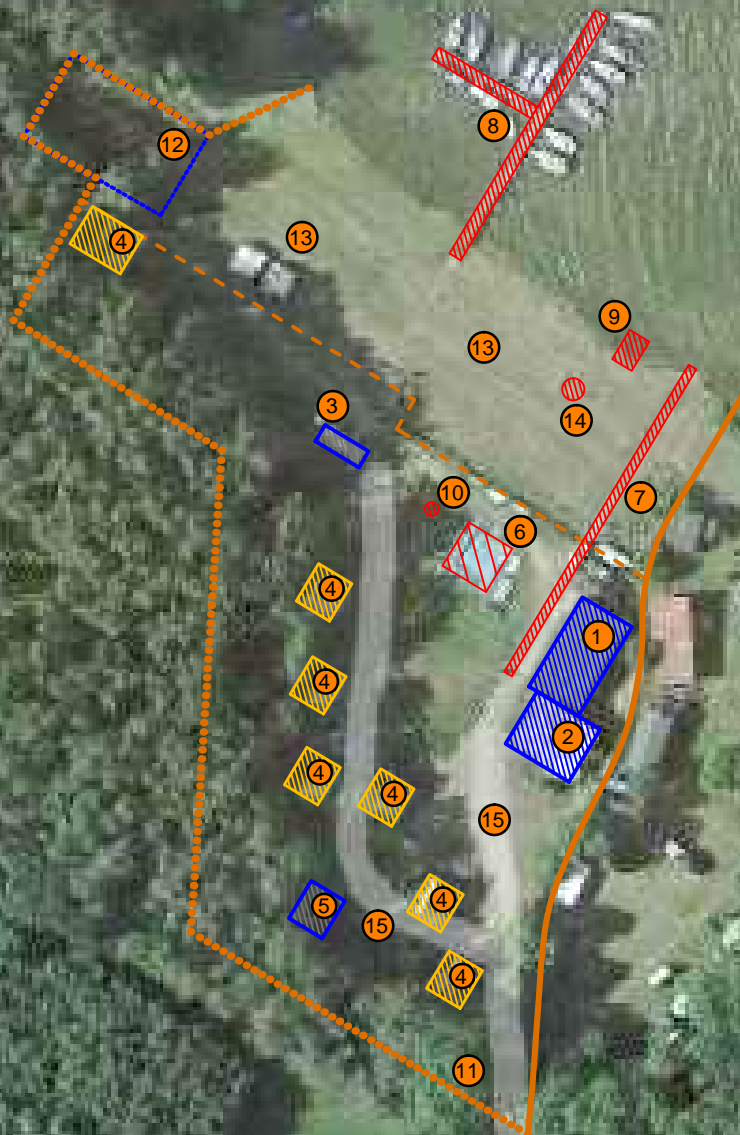





SZKIC LOKALIZACYJNY

- ① HANGAR
- ② WIATA - ŚWIETLICA
- ③ BIURO BOSMANA
- ④ DOMEK
- ⑤ SANITARIAT
- ⑥ ZBIORNIK P. POŻ.
- ⑦ SLIP
- ⑧ POMOSTY PŁYWAJĄCE
- ⑨ MIEJSCE WODOWANIA MAŁYCH JEDNOSTEK PŁYWAJĄCYCH
- ⑩ PLAC APELOWY
- ⑪ MIEJSCE SKŁADOWANIA ODPADÓW
- ⑫ BOISKO DO SIATKÓWKI
- ⑬ POLE NAMIOTOWE
- ⑭ MIEJSCE NA OGNISKO
- ⑮ PARKING



GRANICE OŚRODKA:

-  OZNACZENIE GRANIC OŚRODKA
-  OZNACZENIE PRZYBLIŻONEGO PRZEBIEGU GRANIC OŚRODKA NA OBSZARZE ZALESIONYM
-  OGRODZENIE ODDZIELAJĄCE TEREN ZAMKNIĘTY OŚRODKA (OD POŁUDNIA) I OGÓLNODESTĘPNY (OD PÓŁNOCY)